












LEGENDA:

-  Limite da Tapada das Necessidades
-  Curvas de nível existentes (Levantamento topográfico)
-  Número identificador das árvores (1) (2)
-  Localização do tronco/caule das plantas
-  Identificação de canceiros

Exemplares e conjuntos de vegetação notável:

-  Espécimes isolados notáveis, protegidos ou a proteger:
- Bs* - *Bougainvillea* sp. (canteiro 01)
- Fr* - *Ficus rubiginosa* (canteiro B)
- Br* - *Beaucarnea recurvata* (canteiro 05)
- Cs* - *Ceratonia siliqua* (canteiro M)
- Cf* - *Cupressus funebris* (canteiro Esc)
- Dd* - *Dracaena draco* (canteiro A3)
- Jm* - *Jacaranda mimosifolia* (canteiro Y)
- Pd* - *Phytolaca dioica* (canteiro A4)
- Oe* - *Olea europaea* (canteiro P2)
- St* - *Schinus terebinthifolia* (canteiro A17)

Conjuntos de vegetação notável, protegidos ou a proteger:

-  Cacteira - canceiros 01 a 012
-  Alameda de *Celtis australis*
-  Conjuntos de *Phillyrea latifolia*, *Olea europaea* var. *syvestris* e *Quercus* sp. - canceiros S, U, V e X

Notas:
 (1) Levantamento e identificação da vegetação existente com base no "Relatório de Inventário e Diagnóstico de Vegetação - Tapada das Necessidades", elaborado pela Engenheira Agrónoma Teresa Vasconcelos, Arquitecta Paisagista Ana Raquel Cunha, Professora Ana Luísa Soares e Eng. Biólogo Miguel Britante, do Instituto Superior de Agronomia, com data de Fevereiro de 2021.

(2) Ver anexos 1 e 2