

















- LEGENDA:**
-  Limite da Tapada das Necessidades
 -  Vista com hiperlink (ver anexo 4)
 - Elementos com valor patrimonial relevante:**
 -  Aq
Aquaduto - Troço autónomo
 -  M10
Muros:
Em alvenaria de blocos de pedra com elementos decorativos
M10 - Muro circundante à Casa do Regalo
 -  Mx
De suporte com elementos decorativos:
M11 - Muro a Norte do Lago circular
M12 - Muro a Norte do antigo Zoo
M13 - Muro a Sul da Alameda dos Lodãos
M21 - Muro a Norte do Jardim de Buxo do Palácio
M22 e M23 - Muros a Oeste do Jardim de Buxo do Palácio
 -  M19
Muros associados ao aqueduto:
Limítrofe em alvenaria ordinária
M19 - Muro associado ao Aqueduto que limita a Tapada a Oeste
 -  Mx
Limítrofe em alvenaria ordinária com coroamento
M27 - Muro que limita a Tapada a Norte até ao Portão de entrada
M28 - Muro limitrofe a Noroeste que separa a Tapada da Rua do Borja
 -  M4
De suporte em alvenaria ordinária:
M4 - Muro associado ao Aqueduto que limita a Tapada a Noroeste
 -  EsX
Escadas:
Es3 - Bloco de escadas em calcário de acesso ao topo do muro a Norte do lago circular, com vista para a cascata
Es6 - Bloco de escadas em calcário com guarda de acesso ao Jardim de buxo do Palácio
Es7 - Bloco de escadas em calcário de acesso Norte ao pequeno lado na zona Sul da Tapada
Es8 - Bloco de escadas em calcário de acesso Sul ao pequeno largo na zona Sul da Tapada
 - Elementos sem valor patrimonial relevante:**
 -  M26
Muros:
Limítrofes em alvenaria ordinária com coroamento
M26 - Muro limitrofe Nordeste que separa a Tapada da Calçada das Necessidades
 -  Mx
De suporte alvenaria ordinária
M1 - Muro a Norte da Antiga Cantina
M2 - Muro a Sul do Gabinete do Mestre Florestal
M8 - Muro adjacente aos Antigos Sanitários Públicos
M14 e M31 - Muros que separam a zona do grande lago naturalista da zona de relvado central
M16 - Muro que separa a via de circulação automóvel a Oeste da zona de canteiros naturalistas
M20 - Muro adjacente ao canto Oeste do Aqueduto
 -  Mx
De suporte com capeamento
M7 - Muro a Norte da Casa do Regalo
M15 - Muro adossado à fachada Oeste do Palácio
M17 - Muro que suporta o canteiro Sudoeste, junto à entrada
M18 - Muro que suporta o canteiro adjacente à Portaria da entrada Sul
M30 - Muro de contenção do lado Sudeste do Antigo Jardim Zoológico
 -  Mx
Em alvenaria de tijolo
M3 - Conjunto de muretes de forma quadrangular a Norte do Aqueduto
M5 - Murete que delimita a entrada da Antiga Casa do Mestre Florestal
M6 - Murete a Sul da Antiga Casa do Mestre Florestal
M9 - Murete que delimita e suporta a vedação da Escola Básica Fernanda de Castro
M24 - Murete que delimita e suporta a vedação a Este entre a Tapada e o Instituto da Defesa Nacional
M25 - Murete que delimita e suporta a vedação a Este entre a Tapada e o Instituto da Defesa Nacional na zona Norte da Antiga Casa do Guarda Florestal
M29 - Murete que delimita e suporta a vedação Sudoeste do Antigo Jardim Zoológico
 -  Esx
Escadas:
Es1 - Escadas em betão a Sul dos Antigos laboratórios
Es2 - Escadas em lajetas de calcário envelhecido do canteiro a Oeste da Casa do Regalo
Es4 - Escadas em lajetas de calcário envelhecido do jardim de cactos
Es5 - Escadas em lajetas de calcário envelhecido de acesso ao canteiro a Oeste da Casa do Regalo

PLANO DE SALVAGUARDA E GESTÃO DA REAL QUINTA DAS NECESSIDADES

