


















LEGENDA:

-  Limite da Tapada das Necessidades
-  Vista com hiperlink (ver anexo 4)

Aquaduto das Águas Livres (EPAL) / Galeria das Necessidades :

-  Clarabóia da Pia Redonda
-  Cisterna
-  Ramal à superfície
-  Ramal subterrâneo
-  Galeria bloqueada (80m) por onde chagava a água
-  Troço de 60m acessível e que trazia a água até à Pia Redonda onde era distribuída
-  Troço de 50m acessível que se prolonga até junto à Casa do Regalo (acesso subterrâneo foi tapado mas existe)
-  Troço de 30m que conduz a uma cisterna com uma porta de acesso; teria ligação à Pia Redonda / traçado provável
-  Troço de 160m com porta de acesso pela calçada das Necessidades; parte de ramal que conduzia a água da Pia Redonda até ao Bairro da Lapa / Praça das Janelas Verdes, cruzava Av. Infante Santo sobre arcos que foram demolidos
-  Troço de 80m parcialmente à superfície que se consegue percorrer apesar de presença de conduta de ferro; trazia a água da Pia Redonda até ao chafariz das Necessidades
-  Troço de 560m que está bloqueado com a galeria a seguir junto ao muro da Tapada, podendo estar preservado (semelhante aos restantes troços) caso se remova o bloqueio
-  Troço de 80m acessível por onde seguia água desde a Casa de Água (com suas pias) junto ao portão da Tapada até ao chafariz das Necessidades (em bom estado de conservação)
-  Bloqueio - parede de tijolo
-  Distribuidor de Águas do Aqueduto / Porta
-  Portas

NOTAS:

O presente traçado é esquemático e indicativo, devendo ser validado mediante prospecções e/ou sondagens arqueológicas a realizar no local.

Fonte: GEOTA; C.M.L

PLANO DE SALVAGUARDA E GESTÃO DA REAL QUINTA DAS NECESSIDADES



FASE PLANO

DATA Julho 2023

DESENHO Situação Existente - Aqueduto das Águas Livres / Galeria das Necessidades

ESCALA 1:2000

01.05.01