






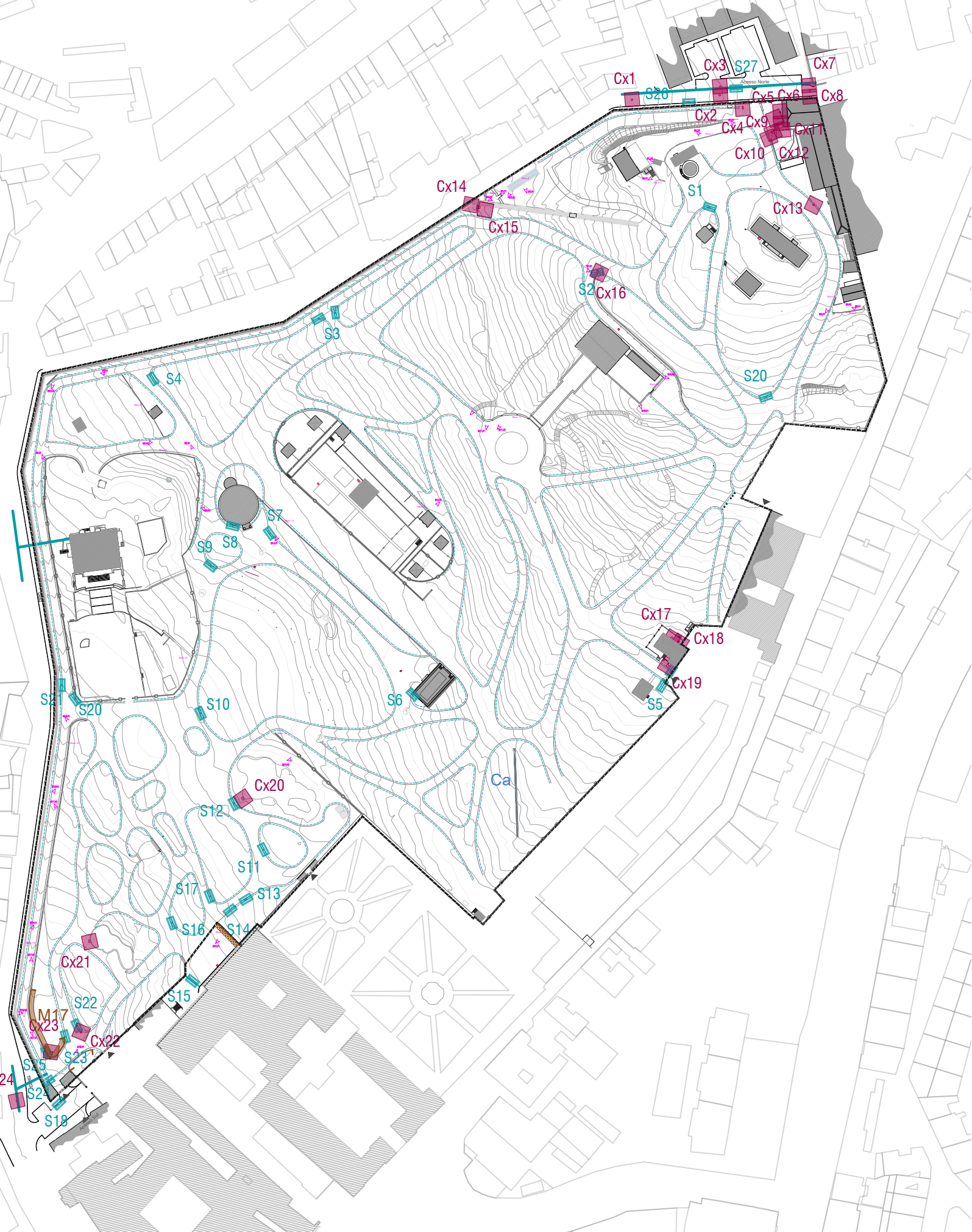


LEGENDA:

-  Limite da Tapada das Necessidades
-  Vista com hiperlink (ver anexo 4)
- Infraestruturas hidráulicas:**
-  Rede de esgotos existentes cadastrada
-  Valetas existentes
-  Caleira
-  Sumidouros
-  Caixas de Visita



PLANO DE SALVAGUARDA E GESTÃO DA REAL QUINTA DAS NECESSIDADES



FASE PLANO
DESENHO Situação Existente - Rede de Esgotos

DATA Julho 2023
ESCALA 1:2000

01.06.00