










LEGENDA:

-  Limite da Tapada das Necessidades
-  Vista com hiperlink (ver anexo 4)

Análise de Terreno - Declives:

-  0-4%
-  4-6%
-  6-10%
-  10-15%
-  >15%

PLANO DE SALVAGUARDA E GESTÃO DA REAL QUINTA DAS NECESSIDADES

FASE PLANO
 DESENHO Situação Existente - Rede de Caminhos - Declives

DATA Julho 2023
 ESCALA 1:2000

01.08.02

